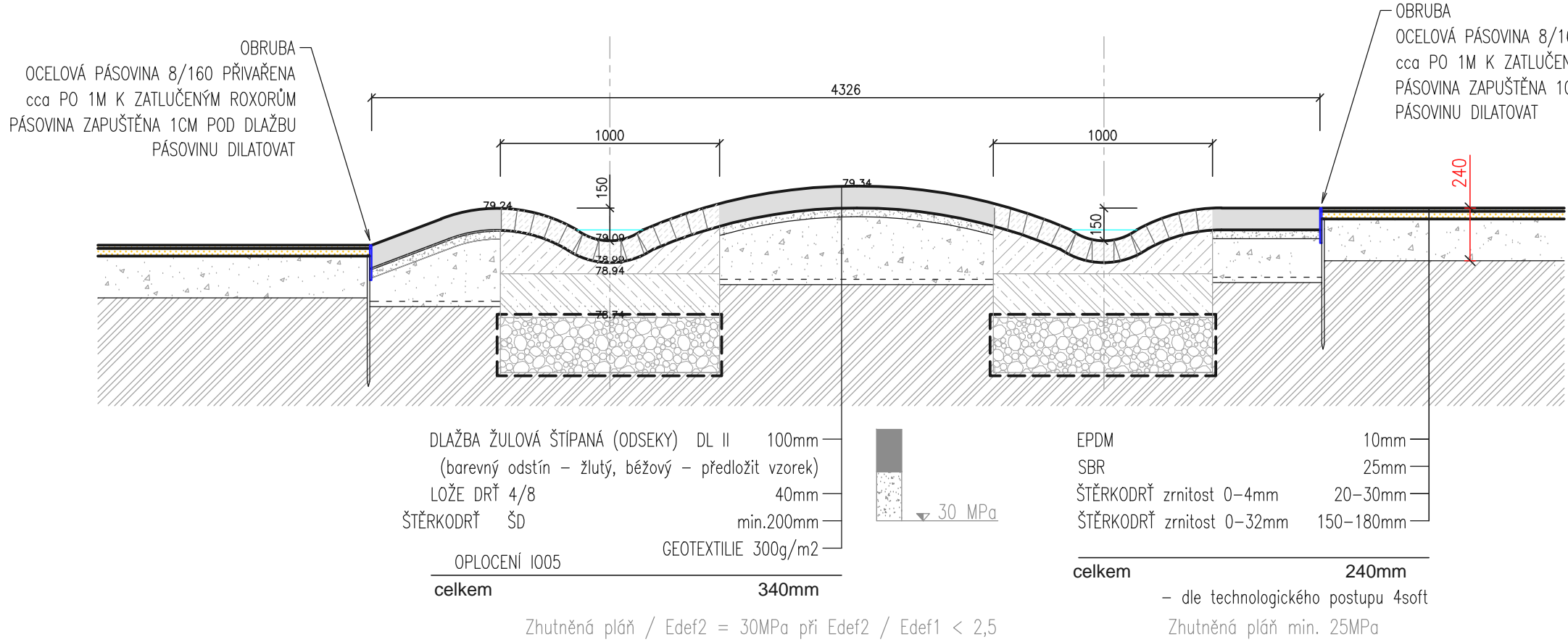
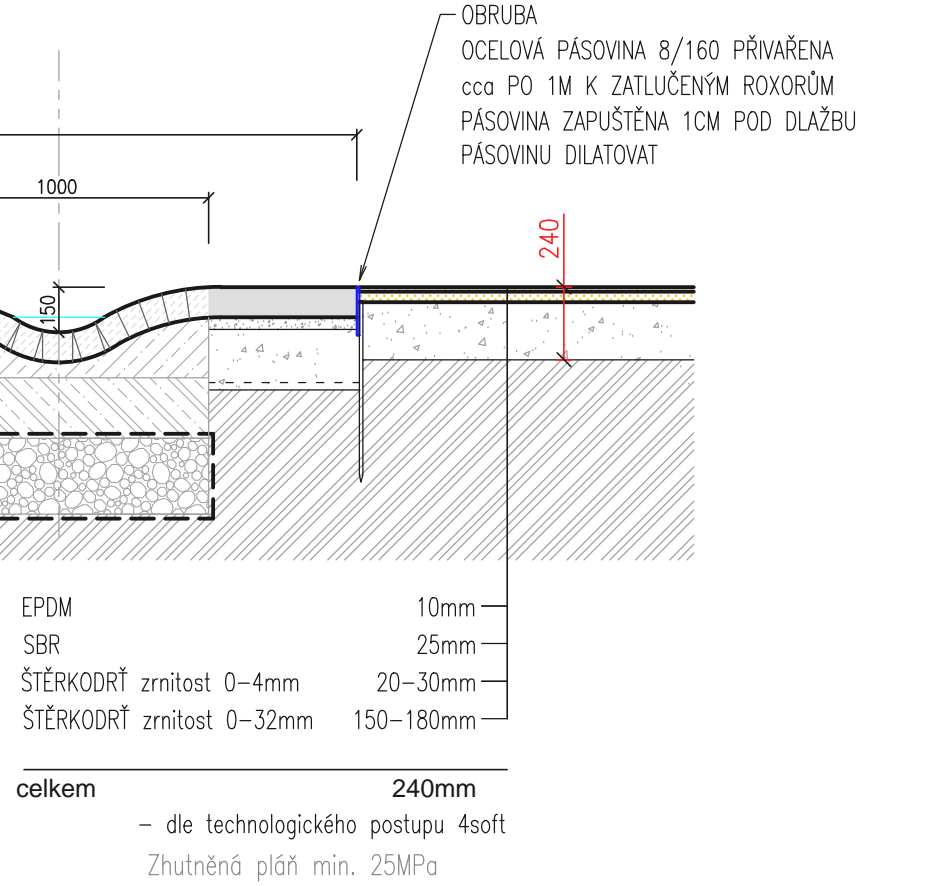


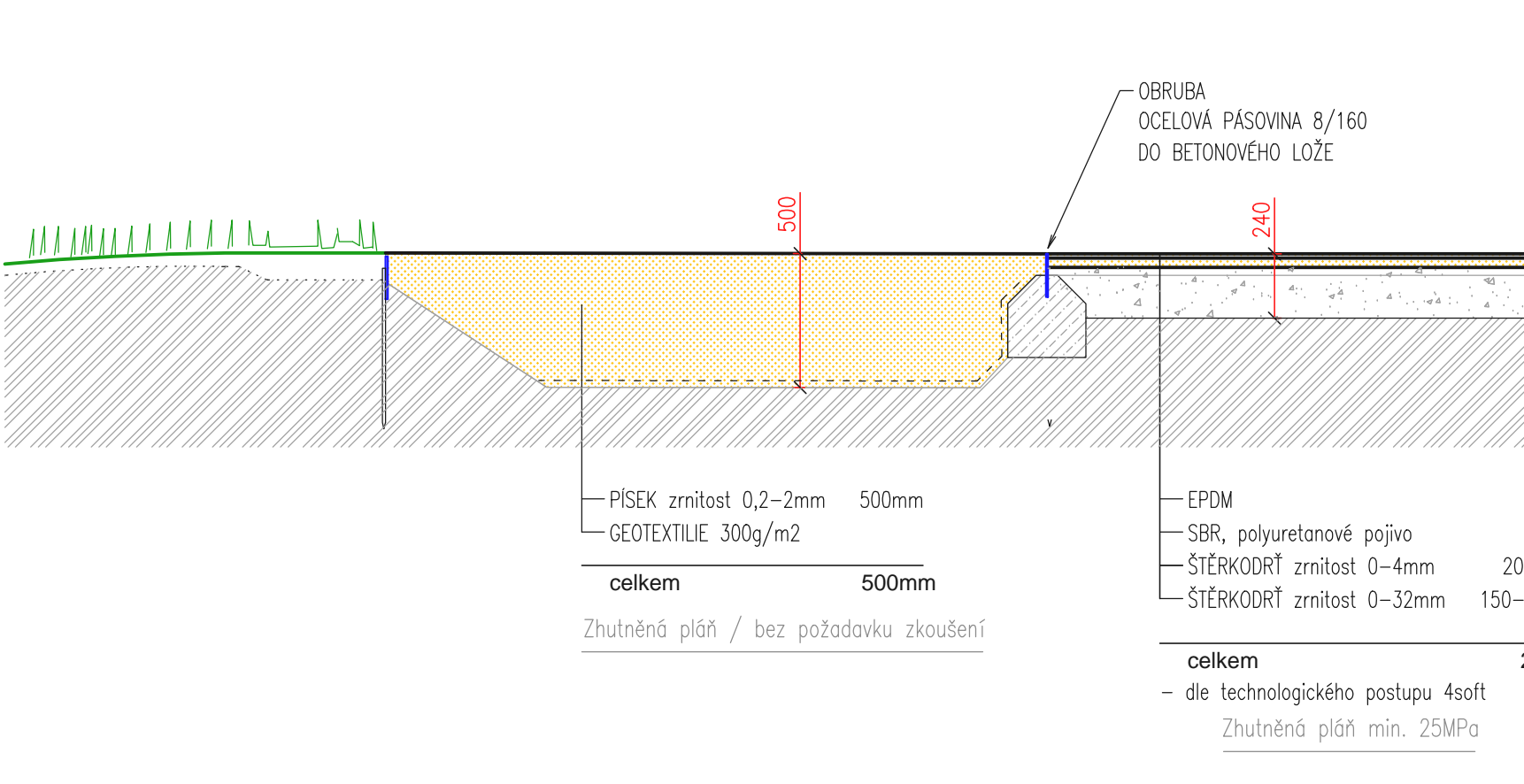
BB' PŘÍČNÝ ŘEZ VODNÍM PRVKEM V NEJŠIRŠÍM MÍSTĚ
(V MÍSTĚ PLOTU A ODTOKU VODY Z HRŠTĚ)



1a DLAŽDĚNÁ CESTA - KAMENNÉ ODSEKY
(PĚŠÍ PROVOZ, CESTA NA HRŠTĚ)

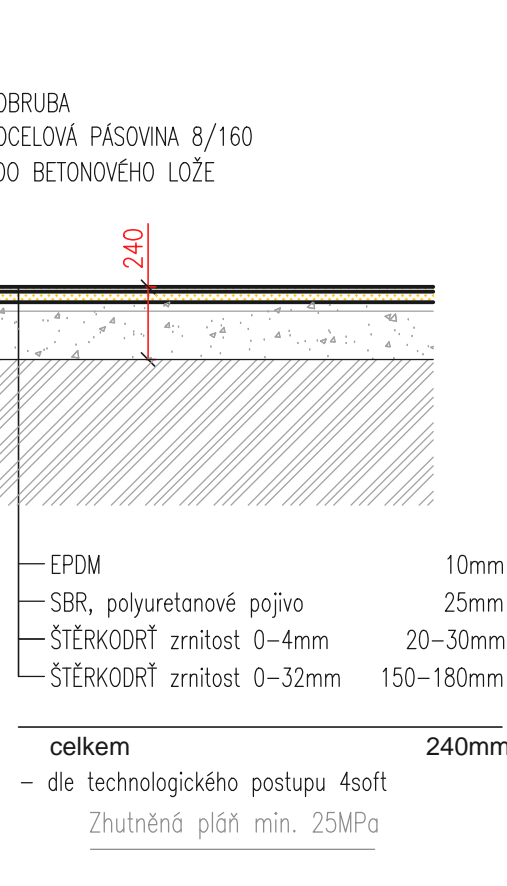


NEZPEVNĚNÝ POVRCH - TRÁVA

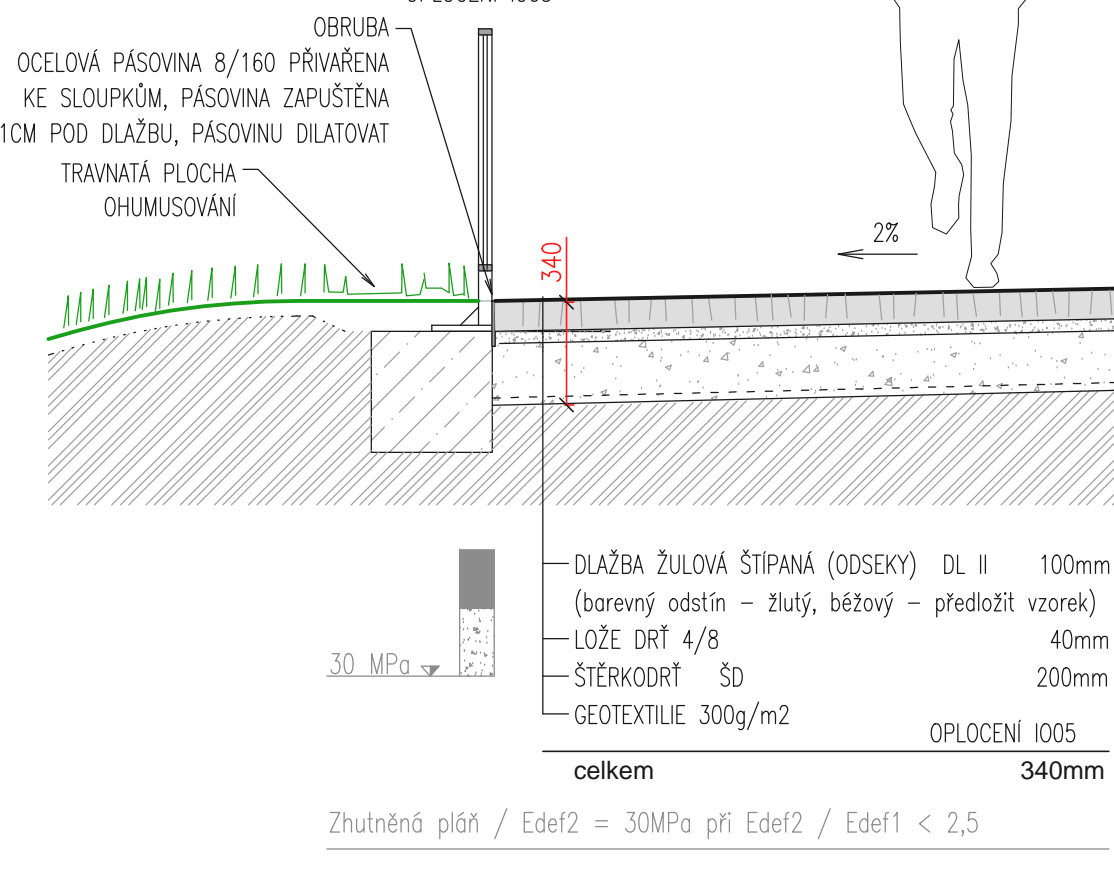


3 DOPADOVÁ PLOCHA - PÍSEK
(písek – min. hloubka 300mm
pro max. kritickou výšku pádu 2m)

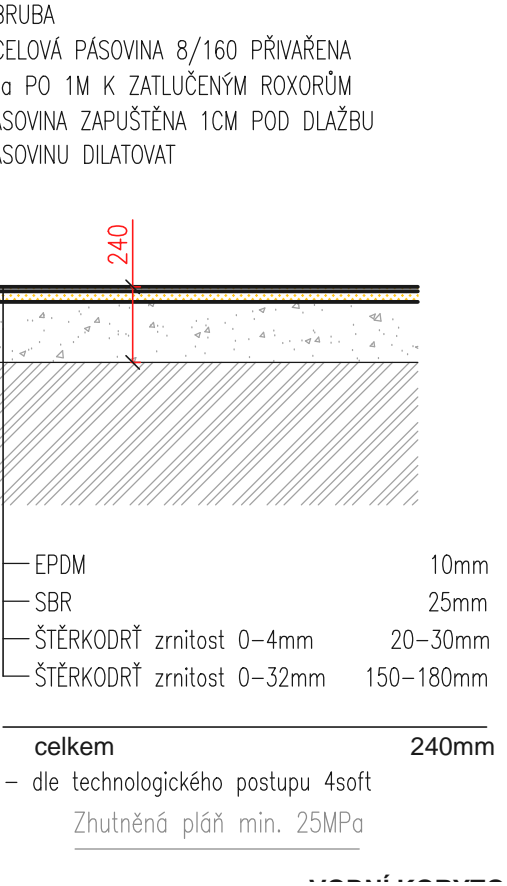
2 DOPADOVÁ PLOCHA - TARTAN
(tl. povrchu 35mm pro max. kritickou výšku pádu 1,3m)



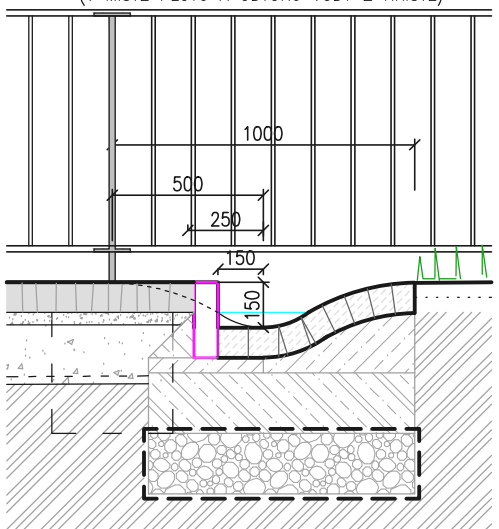
1a DLAŽDĚNÁ CESTA - KAMENNÉ ODSEKY
(PĚŠÍ PROVOZ, CESTA NA HRŠTĚ)



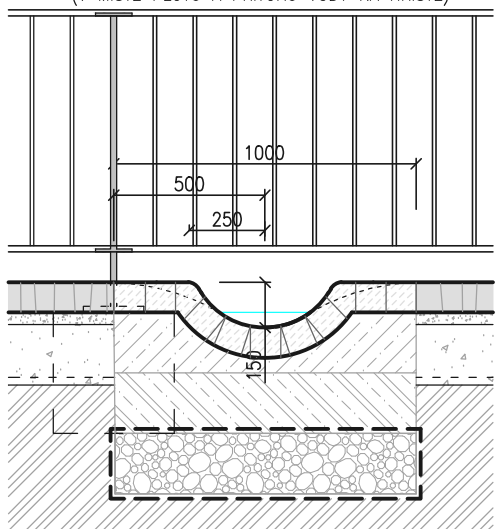
2 DOPADOVÁ PLOCHA - TARTAN
(tl. povrchu 35mm pro max. kritickou výšku pádu 1,3m)



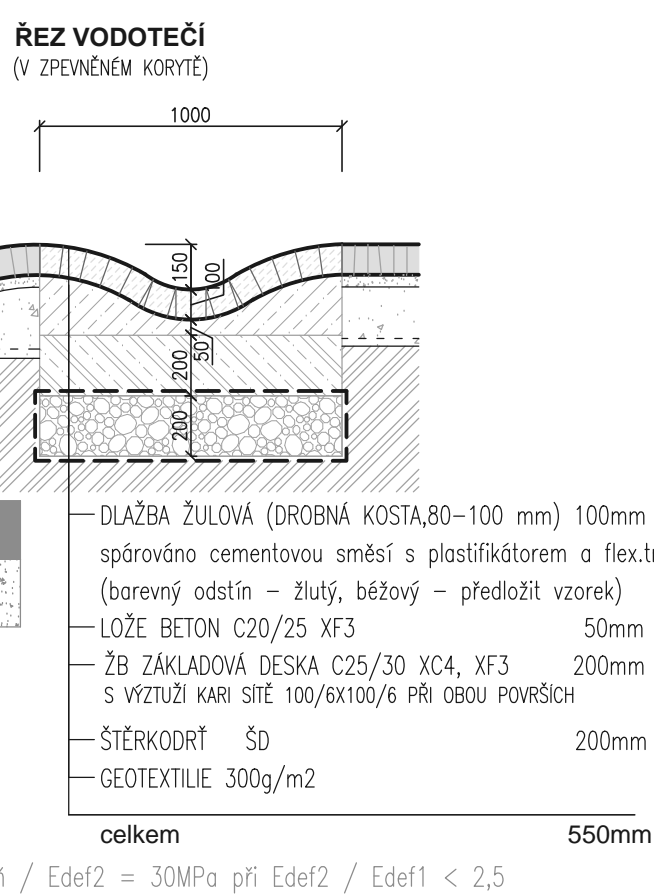
ŘEZ VODOTEČÍ
(V MÍSTĚ PLOTU A ODTOKU VODY Z HRŠTĚ)



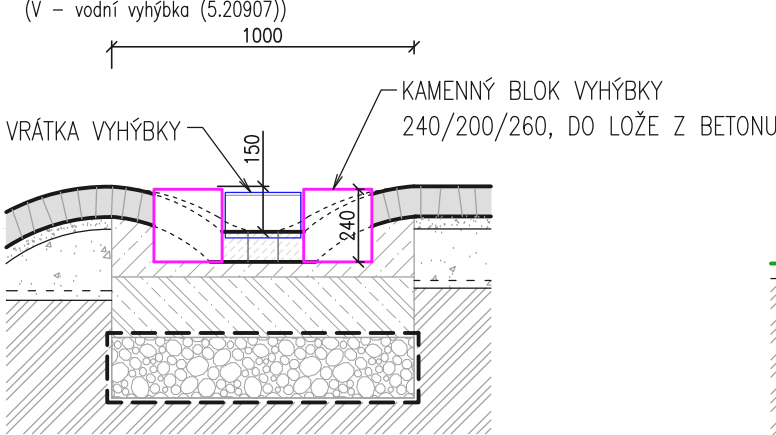
ŘEZ VODOTEČÍ
(V MÍSTĚ PLOTU A PŘÍTOKU VODY NA HRŠTĚ)



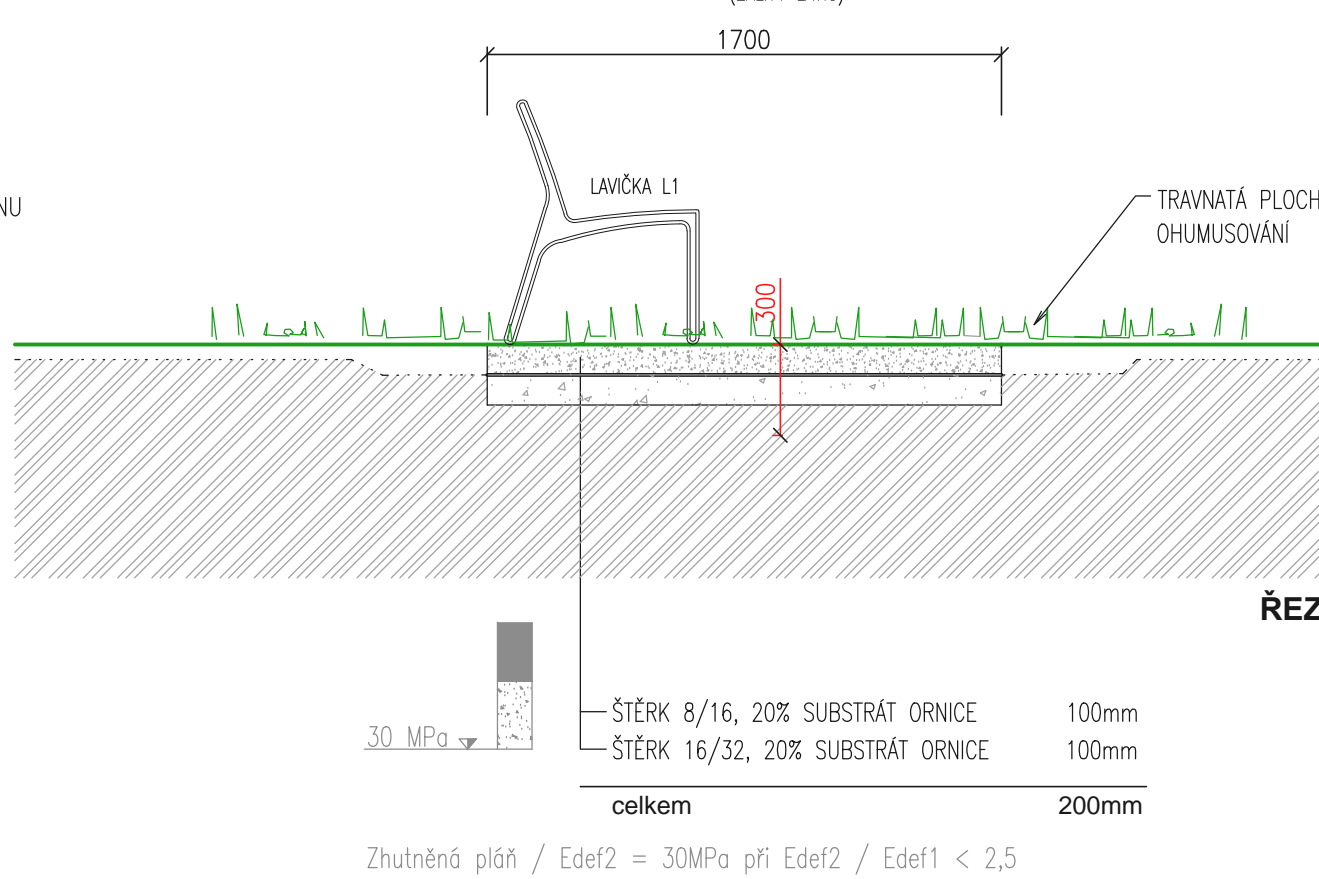
1b VODNÍ KORYTO - KAMENNÉ ODSEKY
(PĚŠÍ PROVOZ, CESTA NA HRŠTĚ)



ŘEZ VODOTEČÍ S VODNÍM PRVKEM
(V – vodní vyvýška (5.20907))



4 ŠTĚRKOVÝ TRÁVNÍK
(ŽÁLIVY LAVIC)



Souřadnicový systém: S-JTSK , Výškový systém: Bpv	
<div><div>akce</div><div><div>AND</div><div>architektonický atelier</div></div></div>	
<div><div>Městský park Turnov (park u letního kina)</div><div>Etapa 2b - Úprava stávajícího hřiště</div></div>	
místo stavby	Městský park Turnov, parc.č.: 622; 623/1; 623/4 k.ú. Turnov
objednatel	Město Turnov, Antonína Dvořáka 335, 511 22 Turnov
generální projektant	AND, spol.s r.o., Nám. Dr. V. Holého 1057/16, 180 00 Praha 8, www.andarch.cz
vedoucí projektant	Ing.arch. V. Danda
autorský návrh	Ing.arch. J. Kosnar, Ing.arch. O. Smolík
odpovědný projektant / vypracoval	Ing.arch. V. Danda / Ing.arch. R. Kupka, Ing.arch. O. Smolík
stupeň	DPZ + DPS
datum	05 / 2025
měřítko	1:25
<div><div>IO 03 - Komunikace, terénní úpravy, vodní hřiště</div><div>Vzorové řezy</div></div>	
<div><div>IO 03 - 03</div></div>	